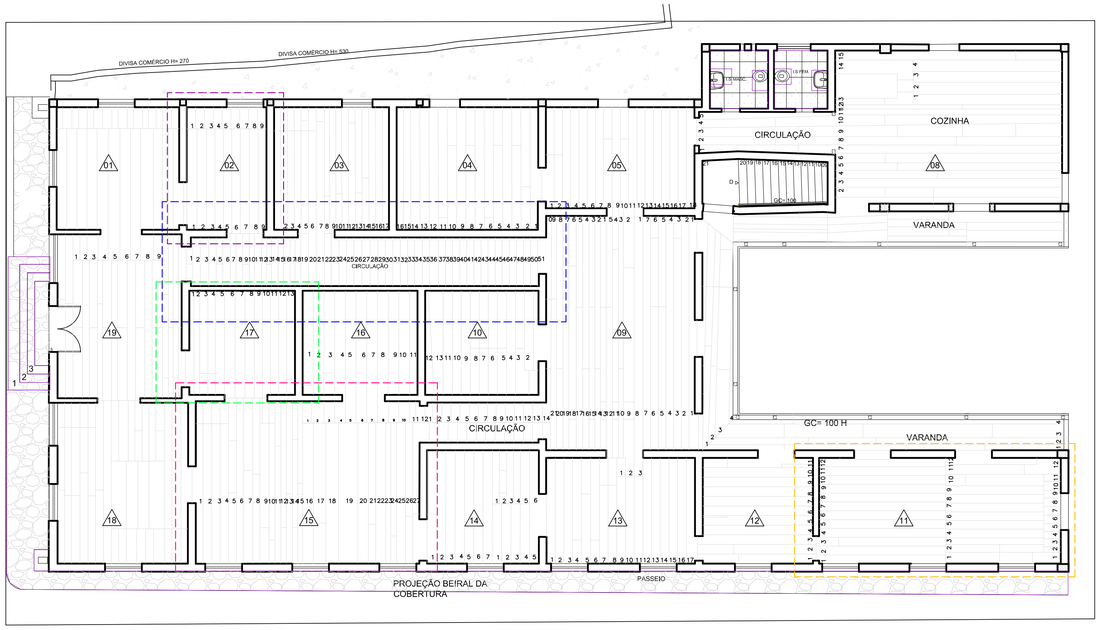

PLANTA PISO TÉRREO
ESCALA 1:100

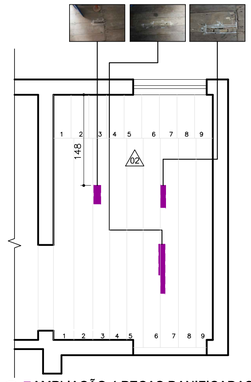

AMPLIAÇÃO 4 PEÇAS DANIFICADAS SALA 2
ESCALA 1:50
Representadas em pontilhado

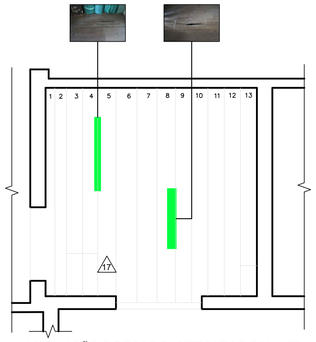

AMPLIAÇÃO 7 PEÇAS DANIFICADAS SALA 17
ESCALA 1:50
Representadas em pontilhado

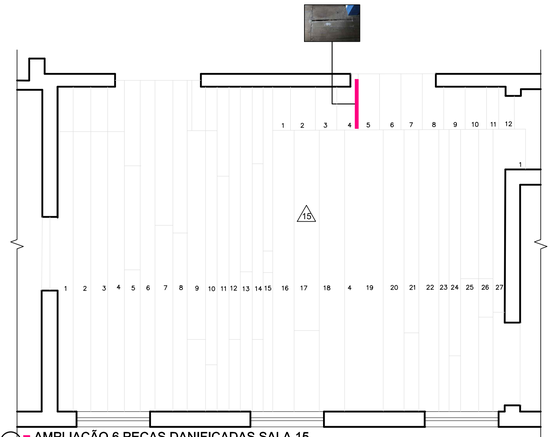

AMPLIAÇÃO 6 PEÇAS DANIFICADAS SALA 15
ESCALA 1:50
Representadas em pontilhado



AMPLIAÇÃO 5 PEÇAS DANIFICADAS SALA 11
ESCALA 1:50
Representadas em pontilhado

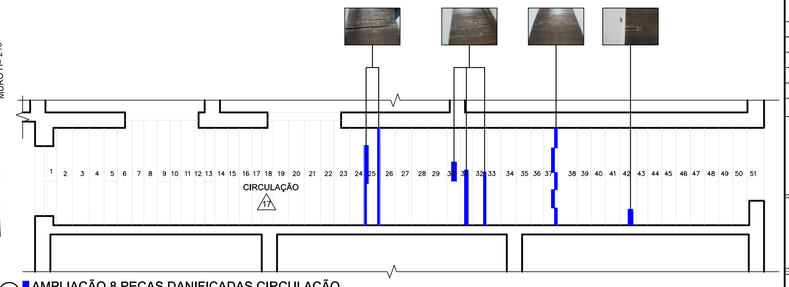

AMPLIAÇÃO 8 PEÇAS DANIFICADAS CIRCULAÇÃO
ESCALA 1:50
Representadas em pontilhado

PISO EM CONCRETO POBRE

PISO REVESTIMENTO ARDÓSIA

PISO EM CONCRETO POBRE

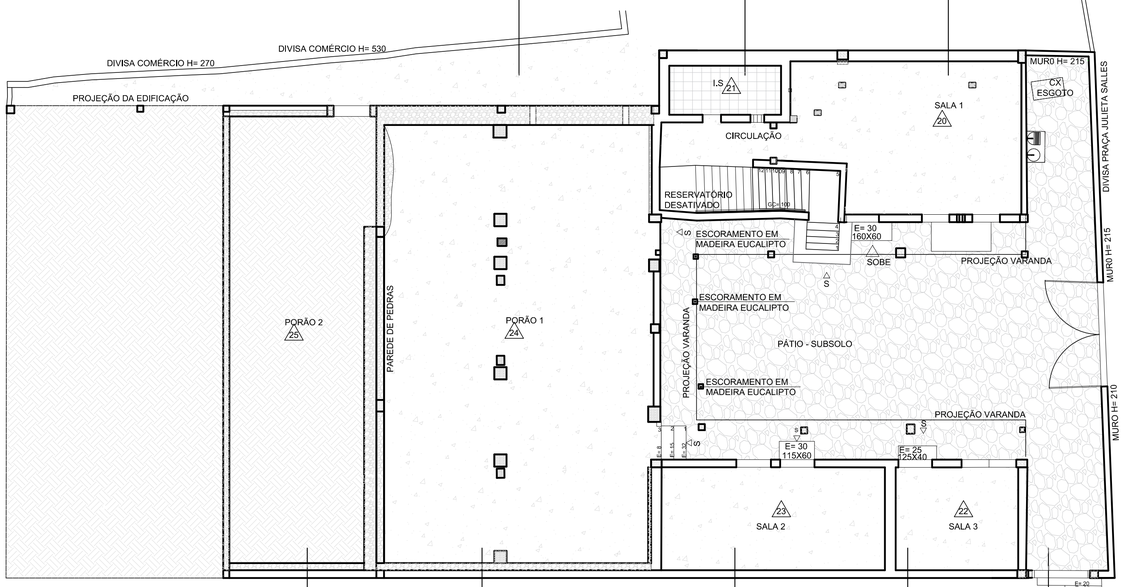

PLANTA PISO SUBSOLO
ESCALA 1:100

TERRENO NATURAL

PISO EM CONCRETO

PISO EM CONCRETO

PISO EM CONCRETO

PISO PEDRA PÉ-DE-MOLEQUE

LEGENDA

	PISO CONCRETO POBRE.
	PISO TERRENO NATURAL.
	PISO DE PEDRA CABEÇA DE NEGRO.
	PISO ARDÓSIA 0,30X0,30 CM.
	PISO CERÂMICO 0,20X0,20 CM.
	PISO TABUADO DE MADEIRA.

INDICAÇÃO DE ACABAMENTO

08 Parede — 03 Teto — 08 Piso — 08 Diversos(Numeração dos ambientes)

LEGENDA DE CORES – DEMARCAÇÕES DAS PEÇAS DANIFICADAS DO TABUADO DE CADA SALA

	SALA 02
	SALA 11
	SALA 15
	SALA 17
	CIRCULAÇÃO

NOTAS DO PISO

OS TABUADOS INTERNOS DO TÉRREO DA EDIFICAÇÃO APRESENTAM APROXIMADAMENTE 70% EM BOM ESTADO DE CONSERVAÇÃO E 25% EM ESTADO REGULAREM E 5% PÉSSIMO. COM O PASSAR DO TEMPO, E DEVIDO À FALTA DE MANUTENÇÃO PREVENTIVA, OBSERVOU-SE QUE O TABUADO APRESENTOU DILATAÇÃO, DECORRIDO DA MOVIMENTAÇÃO DO EDIFÍCIO. EM PEQUENOS TRECHOS NOTA-SE A PRESENÇA DO APODRECIMENTO, MOTIVADO PELO DESGASTE, PODENDO SER OBSERVADO COM MAIS EVIDÊNCIAS NAS SALAS 02, 11, 15, 17,20 E NA CIRCULAÇÃO DE ACESSO À RECEPÇÃO, ALÉM DE INSETOS XILÓFAGOS. AS MADEIRAS ENCONTRADAS NO TABUADO SÃO DE ESPÉCIE: CANELA PRETA, ANGELIM E PINHO.

REVISÃO	CONTEÚDO	DATA	DESENHO

NOME EMPRESA:
PREFEITURA MUNICIPAL DE SANTA LUZIA
ENDEREÇO:
Avenida VIII, 50 – Carreiro Comprido – MG, CEP:.33045-090
Telefone:
(31) 3641-5253

PROPRIEDADE:
PREFEITURA MUNICIPAL DE SANTA LUZIA
CPF. OU CNPJ.: 18.715.409/0001-50

RESPONSÁVEL TÉCNICA: MÁRCIA CRISTINA DE SOUZA
ARQUITETA E URBANISTA – CAU: A1033692-0

MONUMENTO:
SOLAR TEIXEIRA DA COSTA
TÍTULO:
PROJETO DE RESTAURAÇÃO
MUNICÍPIO: SANTA LUZIA/MG
DISTRITO: ------
ENDEREÇO: Rua Direita, 785 – Centro

PROJETO: PROJETO ARQUITETÔNICO
ETAPA DE PROJETO: LEVANTAMENTO CADASTRAL E DIAGNÓSTICO
BASE CADASTRAL: LEVANTAMENTO ARQUITETÔNICO
DATA: AGO/2017
CONTEÚDO: PISOS, NOTAS, AMPLIAÇÕES E LEGENDA

DESENHO	YASMIN NARCISO MARCIA TOSCANO
ESCALA	INDICADA
DATA	JAN/2019
FORMATO	A1
FOLHA	10/15